

KALASTUSOHJE

Kalastusluvut

Valtion kalastonhoitomaksu

Kalastonhoitomaksu on valtakunnallinen maksu, jonka maksavat kaikki muuta kalastusta, kuin onkimista ja pilkkimistä harjoittavat 18-69 vuotiaat kalastajat. Kalastonhoitomaksuun sisältyy viehekalastusoikeus yhdellä vavalla ja vieheellä koko maassa (kts. suomen kalastuslupajärjestelmä oikealla). Poikkeuksena kieltoalueet (www.kalastusrajoitus.fi kts.alla). Kalastonhoitomaksun voi maksaa netissä, puhelimitse tai palvelutiskillä.

- Eräluvut-verkkokauppa** Kirjaudu www.eraluvat.fi sivustolla verkkokauppaan, rekisteröidy ja lunasta kalastonhoitomaksusi. Tositteen voi tulostaa tai tallentaa esimerkiksi mobiililaitteelle.
- Palvelunumero 020 69 2424 (arkisin 9-15)** Soita palvelunumeroon ja rekisteröidy. Saat postitse maksutositteen, jolla voit maksaa kalastonhoitomaksun. Säilytä kuitti maksusta.
- Palvelupiste** Kalastonhoitomaksun ja rekisteröitymisen voi suorittaa Metsähallituksen luontokeskuksissa. Palvelupisteestä saat heti mukaasi tositteen kalastonhoitomaksun suorittamisesta.

Huomioi

- Kuitti kalastonhoitomaksun suorittamisesta tulee olla aina mukana kalastaessa.
- Ikään perustuvan kalastusoikeuden todistamiseksi on suositeltavaa pitää kalastettaessa mukana henkilöllisyystodistusta. Yleiskalastusoikeuksia koskevat kalastusrajoitukset: **WWW.KALASTUSRAJOITUS.FI**

Vesialueen omistajan kalastusluvut ja kalatalousalueiden yhtenäisluvut

Seisovilla pyydöksillä, kuten verkoilla ja katiskoilla kalastamiseen tarvitaan aina vedenomistajan lupa. Yleisimmin näitä lupia, ns. pyydymerkkejä myyvät vesialueen osakaskunnat. Osakaskuntien yhteystietoja on esitetty mm. kalatalousalueiden verkkosivuilla. Kalatalousalueen yhteystiedot löytyvät tämän opaskyltin oikeasta laidasta. Vetouisteluun sopiva lupavaihtoehto on yleensä kalatalousalueen yhtenäislupa. Lisää tietoa kalastusluvista ja -mahdollisuuksista Keski-Suomessa:

WWW.KSKALATALOUSKESKUS.FI -> KESKI-SUOMEN KALASTUSPAIKKAOPAS

Luvat verkosta:



Pyydysten merkitseminen

Salko ja lippu vesiliikenteen joukkoon

Kalastusasetuksesta löytyy tarkemmat määräykset pyydysten vähimmäismerkinnästä. Asetuksen 16 §:ssä vesialueet jaotellaan vesiliikenteen käyttämiin ja muihin alueisiin. Vesiliikenteen käyttämiä alueita ovat muun muassa väylät, mutta myös muut alueet, joilla veneilyä on.

Vesiliikenteen käyttämällä alueilla pyydys on merkittävä vähintään 1,2 metriä vedenpinnan yläpuolelle ulottuvaan salkoon kiinnitetyllä vähintään 20 senttimetriä leveällä ja korkealla neliön muotoisella lipulla. Lippusalko tulee varustaa vähintään 2 senttimetrin heijastimella (kuva 1).

Yli 10 metriä pitkät pyydykset tai jadat on merkittävä samanlaisin merkein molemmista päistä. Lisäksi kaikissa pyydöksissä käytettävien köysien on oltava uppoavia tai ne on painotettava.

Pintapyydys merkitään kahdella lipulla

Pintapyydys eli lähemmäksi kuin 1,5 metriä veden pintaa ulottuva pyydys, tulee vesiliikenteen käyttämällä alueilla merkitä kahdella päällekkäin kiinnitetyllä lipulla (kuva 2). Myös pintapyydyksen lippusalko tulee varustaa vähintään 2 senttimetrin heijastimella. Pitkä pyydys tarvitsee lisäksi välikohon jokaista alkavaa 120 metriä kohti.

Koho riittää pienillä vesillä

Vesialueilla, joilla vesiliikennettä ei pääsääntöisesti harjoiteta tai on muuten ilmeistä, että pyydykset eivät haittaa vesiliikennettä tai vesialueen muuta käyttöä, riittää pyydysten merkintä koholla. Kohon tulee ulottua vähintään 15 senttimetriä pinnan yläpuolelle. Rapumerralle riittää 5 senttimetrin korkuinen koho. Koho ei saa olla valmistettu läpinäkyvästä materiaalista (Kuva 3). Alueita, joissa kohomerkintää voidaan käyttää, ovat esimerkiksi pienet järvet ja lammet ja syrjäiset lahtialueet. Myös rantojen, karien ja kasvillisuuden läheisyydessä sijaitsevat alueet ovat sellaisia, joissa pyydykset erittäin epätodennäköisesti aiheuttavat haittaa vesiliikenteelle.

Talvella merkkisalko ja heijastin

Talvella jäältä kalastettaessa pyydys ja halkaisijaltaan yli 40 senttimetriset avannot on merkittävä vähintään 1,2 metriä korkealla merkkisalkolla, joka ei ole väriltään valkoinen. Talvikalastuksessa käytettävä merkkisalko tulee varustaa vähintään 2 senttimetrin heijastimella.

Pyydyksiin nimi ja yhteystiedot

Pyydyksiin on jatkossa merkittävä kalastajan nimi ja yhteystiedot. Asetuksen mukaan nimi ja puhelinnumero tai postiosoite on merkittävä pyydysten uloimman kohon tai lippusalon yhteyteen. Lisäksi on käytettävä kalastusoikeuden osoittavaa merkkiä missä sellaiset ovat käytössä.

Vapaa-ajan kalastuksen lupajärjestelmä Suomessa

Kalastustapa	Alle 18 v., 70 v. täyttäneet	18-69 vuotiaat
Onkiminen Pilkkiminen Silakanliikitys	Maksuton yleiskalastusoikeus	Maksuton yleiskalastusoikeus
Viehekalastus yhdellä vavalla	Ei valtion kalastonhoitomaksua	Valtion kalastonhoitomaksu
Pyydyskalastus Ravustus Kalastus useammalla kuin yhdellä vavalla	Ei valtion kalastonhoitomaksua, MUTTA aina vesialueenomistajan lupa	Valtion kalastonhoitomaksu JA vesialueenomistajan lupa
Kalastus erikoiskohteilla	Ei valtion kalastonhoitomaksua, MUTTA aina vesialueenomistajan lupa	Valtion kalastonhoitomaksu JA vesialueenomistajan lupa

HUOMI!

Onginta ja pilkintä sekä viehekalastus kalastonhoitomaksun nojalla on kielletty vaelluskalavesistöjen koski- ja virta-alueilla. Lisäksi kalastusta voidaan rajoittaa ELY-keskuksen päätöksellä. Kalastusrajoitukset löytyvät www.kalastusrajoitus.fi.

Erikoiskohteilla tarkoitetaan alueita, joissa kalastusta on rajoitettu, esimerkiksi eräitä Metsähallituksen alueita sekä vaelluskalavesistöjen koski- ja virta-alueita.
www.ahven.net

ALAMITAT SUONTEEN KALATALOUSALUEELLA

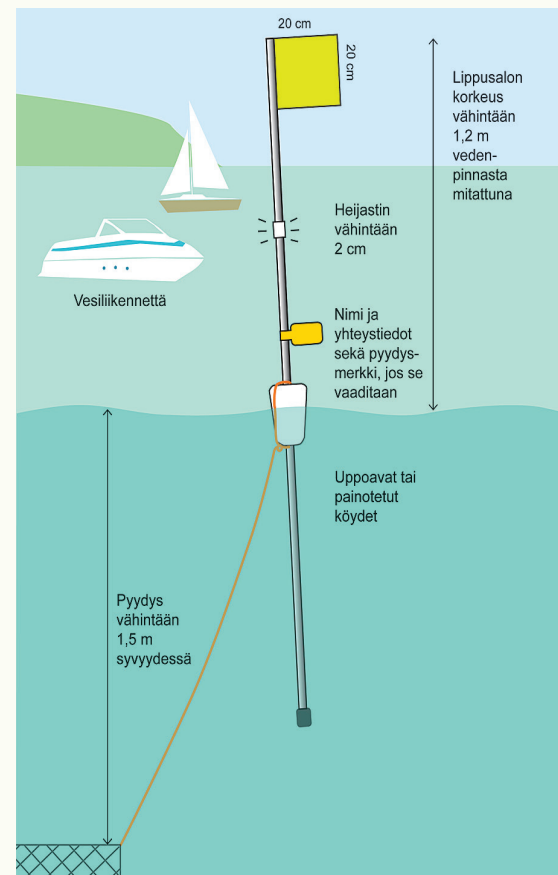
	TAIMEN Rasvaevälekattu taimen vähintään 55 cm Rasvaevällinen taimen rauhoitettu
	JÄRVILOHI rasvaevälekattu ja rasvaevällinen järvilohki vähintään 60 cm
	KUHA vähintään 45 cm
	HARJUS vähintään 37 cm



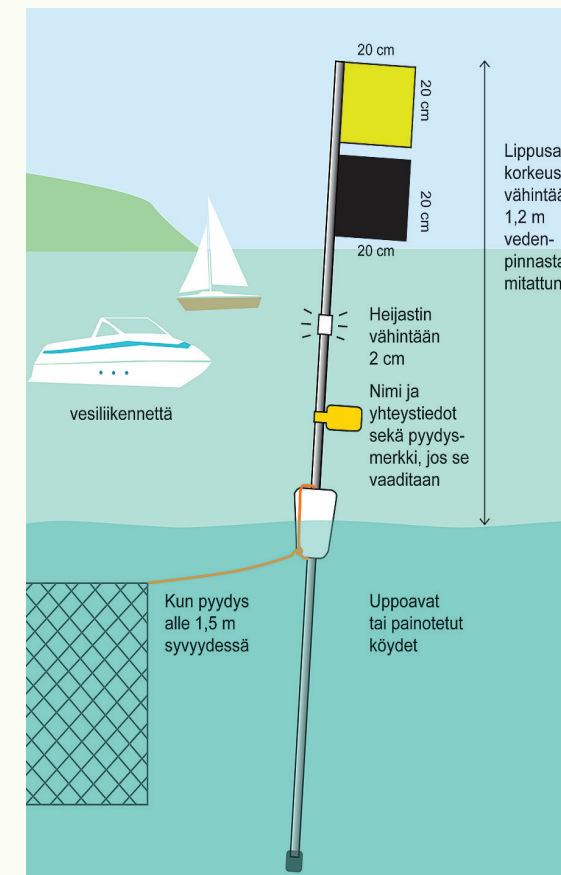
Järvitaimen, joka on merkitty leikkaamalla rasvaevä. Kaikki istutetut järvitaimet on rasvaevälekattu, jotta ne voidaan erottaa luonnossa syntyneistä kaloista. Vapauta aina järvitaimen, jolla on ehjä rasvaevä.(alla).



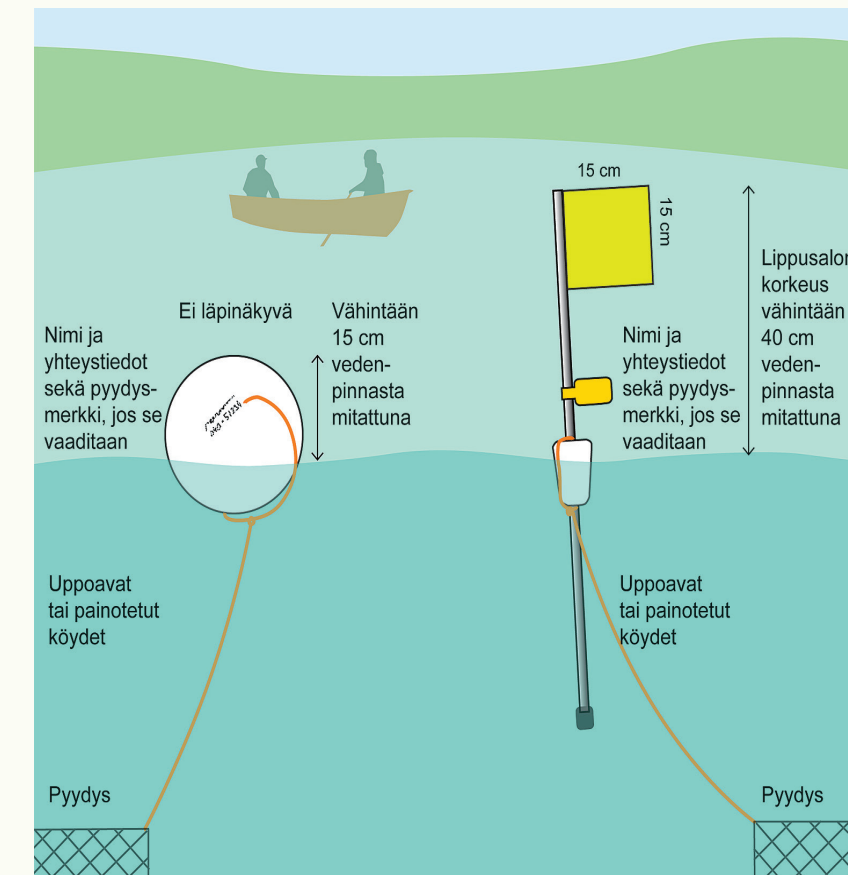
Järvitaimen, joka on merkitty T-ankkurimerkillä. Palauta merkin tiedot tai merkki ja liitä mukaan tiedot pyyntipaikasta, -ajasta, kalan pituudesta ja painosta. Kalaa ei ole pakko tappaa, merkin tiedot voit palauttaa myös vapautetusta kalasta.



Kuva 1. Pyydysten merkintä vesiliikenteen käyttämällä alueilla.



Kuva 2. Pinnan läheisyyteen asetettujen pyydysten merkintä vesiliikenteen käyttämällä alueilla.



Kuva 3. Pyydysten merkintä alueilla, joilla ei ole vesiliikennettä tai on epätodennäköistä, että pyydöksistä voisi aiheutua sille haittaa.

Alamitat ja kalojen käsittely

Alamitat

Pienimmät sallitut mitat saaliskaloille on säädetty kalastusasetuksessa. Näistä mitoista voi kuitenkin olla aluekohtaisia poikkeuksia mm. järvitaimenen, -lohen, nieriän ja kuhan osalta. Selvitä alamitat ennen kalalle lähtöä: www.kalastusrajoitus.fi

Vapautettavan kalan käsittely

Alamittainen kala on kalastuslain mukaan **aina** palautettava takaisin veteen, riippumatta siitä, onko kala elävä vai kuollut. Pyri siis välttämään alamittaisten kalojen turhaa pyytämistä. Vapautettavan kalan käsittelyssä on oltava erityisen huolellinen ja varottava aiheuttamasta kalalle pysyviä vaurioita. Voit parantaa kalan selviytymistä esimerkiksi käyttämällä viehekalastuksessa väkäsetömiä koukkuja ja käsittelemällä kalaa veden alla. Jos takaisin veteen laskettava kala on selvästi vahingoittunut, kala on lopetettava ennen kuin se lasketaan takaisin veteen.

Kalojen merkintä ja tutkimus

Keski-Suomen maakuntakala järvitaimen on luokiteltu erittäin uhanalaiseksi. Istukastaimenet on merkitty Keski-Suomessa vuodesta 2005 lähtien poistamalla niiltä pieni selkävän takana oleva rasvaevä. Luonnossa syntyneillä villeillä taimenilla tämä evä on vielä tallella. Kaikki luonnontaimenet on vapautettava.

Keski-Suomessa sekä viljelejä että istutettuja kaloja on merkitty T-ankkurimerkeillä, jotka on kiinnitetty selkävän alapuolelle. Merkissä lukee yksilöllinen numerokoodi. Merkinnoilla saadaan tietoa kalojen vaelluksista, kasvusta ja istutusten kannattavuudesta. Tietoja tarvitaan esimerkiksi istutusten ja kalastuksen suunnittelussa. Luonnonvarakeskus käsittelee kaikki Suomessa tehtävien merkintöjen palautukset.

Jos saat merkityn kalan, palautathan tiedon merkin numerokoodin (jos kala vapautetaan jatkamaan tutkimusta) tai merkin osoitteeseen:

Luonnonvarakeskus

Merkit

5005751

00003 VASTAUSLÄHETYS

Ilmoita merkityistä kaloista myös tieto pyyntipaikasta ja -ajasta. Hyödyllisiä tietoja ovat myös pituus, paino ja pyydys. Myös suomenäytteen voi lähettää. Merkin tiedot voi ilmoittaa myös Luonnonvarakeskuksen verkkosivuilla:

<https://lomakkeet.luke.fi/kalamerkki>

Merkitiedot palauttaneet osallistuvat arvontaan.

Suonteen kalatalousalue

www.suonteenkalatalousalue.fi



Keski-Suomen Kalatalouskeskus ry

www.kskalatalouskeskus.fi



Elinkeino-, liikenne- ja ympäristökeskus